

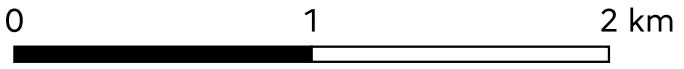

**PRÉFET
 DE LA HAUTE-
 SAÔNE**
*Liberté
 Égalité
 Fraternité*



Carte de bruit stratégique de la Haute-saône


Carte de type "C" nuit

Carte n° 5 - Pennesières
 DIRECTION DEPARTEMENTALE DES TERRITOIRES
 Système d'information géographique
 SER/PRGC

Edition du 14/02/2023



Légende
 Valeurs limites
 >62
 Limites communales

Le Préfet

 Michel VILBOIS